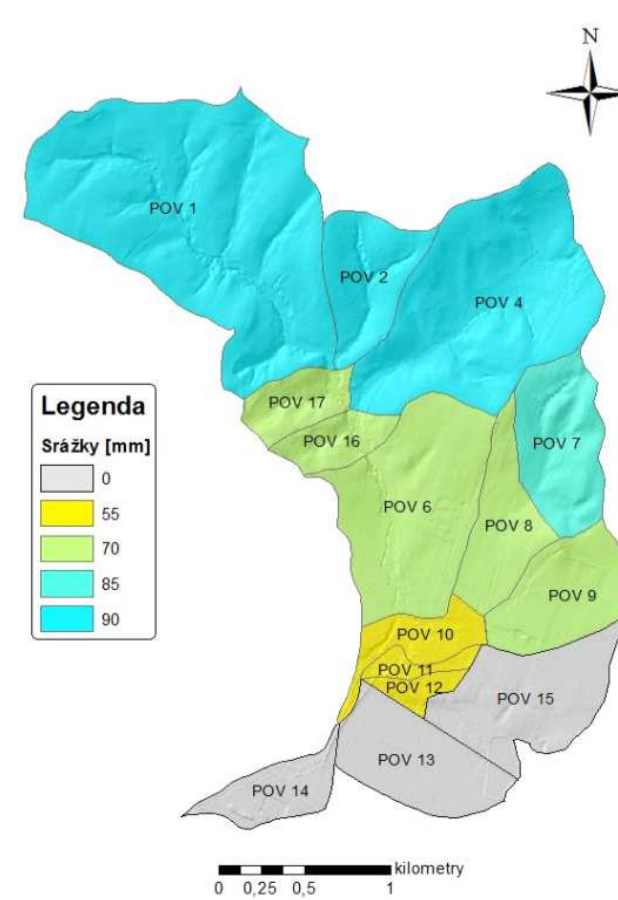
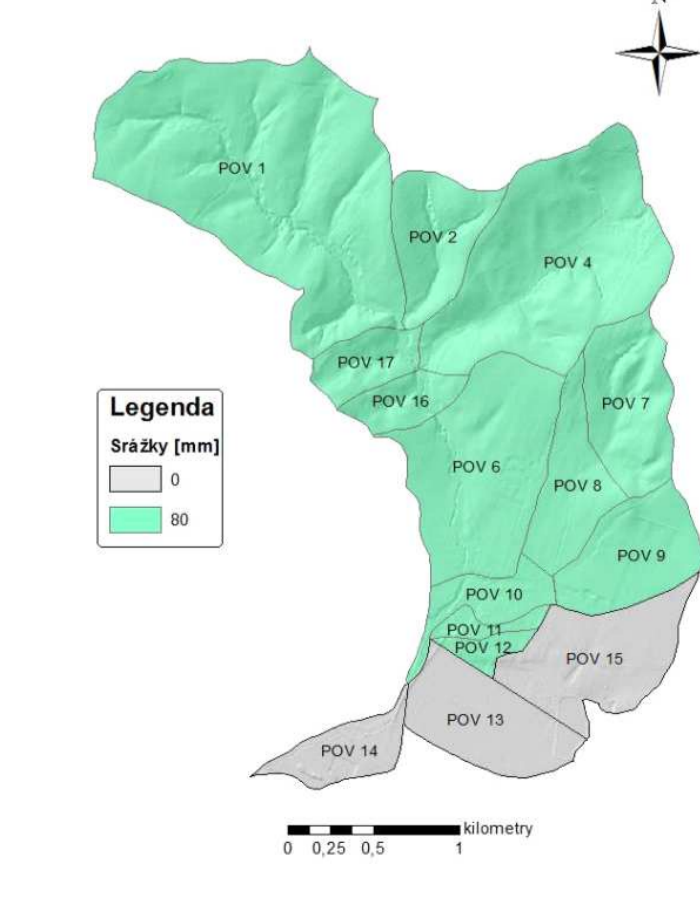


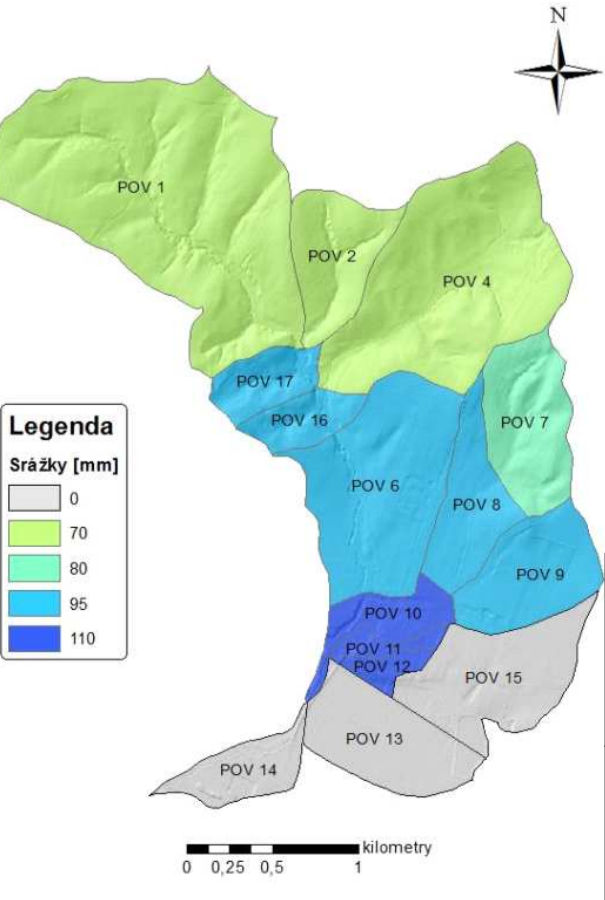
HORNÍ ČÁST POVODÍ



POVODĚŇ ZE SRÁŽEK NA :  
CELÉ POVODÍ



DOLNÍ ČÁST POVODÍ



**LEGENDA**

- Q100 DNES (MAXIMUM ZE SRÁŽEK)
- Q100 N LETÁ
- POVODĚŇ 1997
- plocha Q100

Zodp. projektant Ing. V. Gimun	Vypracoval Ing. V. Gimun	Kreslil Ing. V. Gimun	Vedoucí útvary Ing. I. Jeliňková	<b>Povodí Moravy, s.p.</b> Brno, Dřevařská 11
Objednatel: Povodí Moravy, s.p., Brno, Dřevařská 11	Datum 2019	Účel Studie	Číslo zakázky S-2018/005	Výšk. systém Balt p.v.
ZÁPLAVOVÉ ÚZEMÍ LOUČSKÉHO POTOKA KM 0,000-3,653 VČETNĚ LB PRÍTOKU A ODVODNĚNÍ RYBNÍKŮ K Ú. HUSTOPEČE NAD BEČVOU				Měřítko 1:10 000
SITUACE-POROVNÁNÍ Q100 DNEŠNÍ STAV ZE SRÁŽEK A Z N-LETÝCH PRŮTOKŮ				Č. výkresu A.P.O.